



Falu kommun

Kungörelse

20 FS 1988:37

Utkom från trycket
den 30 december
1988

om lokal föreskrift för att hindra uppkomsten av sanitär olägenhet inom Falu kommun

utfärdad den 8 september 1988

Med stöd av 11 § hälsoskyddsförordningen (SFS 1983:616), fastställs följande föreskrifter angående luftvård och ytvattentäkt inom Falu kommun.

§ 1 Om luftvård

Inom de områden i Falun, Grycksbo, Bjursås, Svärdsjö, Linghed, Sundborn, Danholn, Enviken och Vika som markerats med svart begränsningslinje på bifogade kartor, samt inom detaljplanelagda områden utanför nämnda områden, får motorn i stillastående motordrivet fordon hållas igång utomhus under högst en minut. Vad som nu sagts gäller inte fordon som befinner sig i trafikkö eller annat trafikförhållande som föranlett att fordonet stannats, inte heller om motor hålls igång för att, om det behövs för fordonets ändamålsenliga brukande, driva annan anordning än sådan som avser uppvärmning.

§ 2 Om ytvattentäkt

Till dessa föreskrifter hör en karta över Rogsjön och Spjut-sjön med omgivningarna.

A Inom heldragen linje på kartan gäller följande om inte tillstånd tidigare beviljats:

- 1 Avloppsvatten från vattentoalett, urinoar, köks- och tvättvattenavlopp får inte utsläppas i sjöarna eller deras tillflöden.
- 2 Avloppsvatten från vattentoalett eller urinoar får inte utsläppas i eller på marken.
- 3 Anmälan skall göras till miljö- och hälsoskyddsnämnden före anordnande av upplag av större mängd än 200 liter brandfarlig vätska, övriga petroleumprodukter, dammbindningsmedel samt övriga produkter som innehåller för ytvatten skadliga ämnen.

B Inom streckad linje på kartan gäller dessutom följande om inte tillstånd tidigare beviljats:

Avloppsvatten från köks- eller tvättavlopp får inte utsläppas i eller på marken.

§ 3 Om undantag

Miljö- och hälsoskyddsnämnden får medge undantag från dessa hälsoskyddsföreskrifter om det är påkallat av lokala förhållanden eller andra omständigheter och det kan ske utan väsentlig olägenhet från sanitär synpunkt.

§ 4 Om ansvar

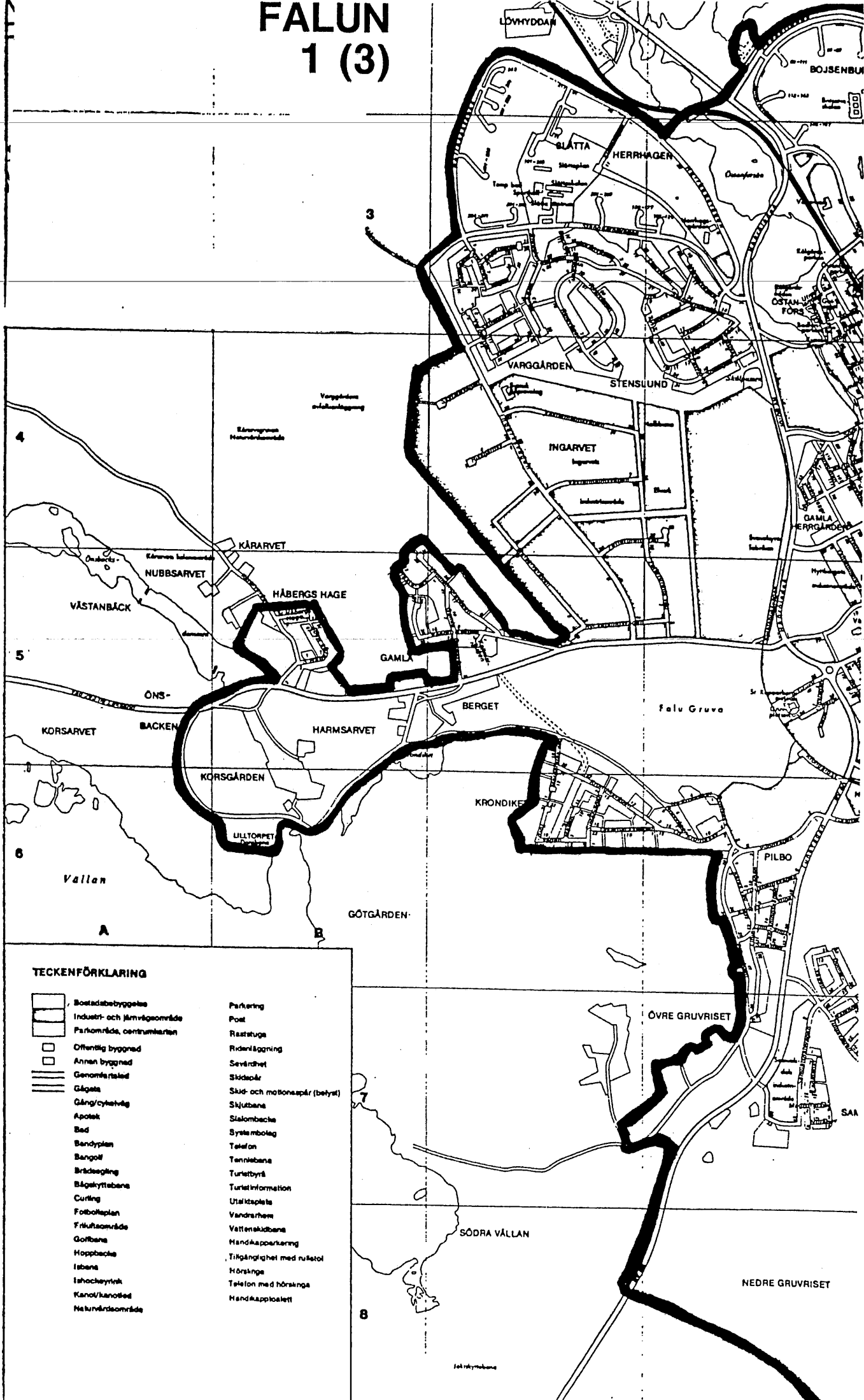
Den som bryter mot 1 och 2 §§ i dessa hälsoskyddsföreskrifter dömes till ansvar enligt bestämmelserna i 23 § hälsoskyddslagen.

Dessa lokala hälsoskyddsföreskrifter gäller från det datum fullmäktiges beslut vunnit laga kraft.

Mats Sörsten
Kanslichef

Bilaga
Kartor

FALUN 1 (3)

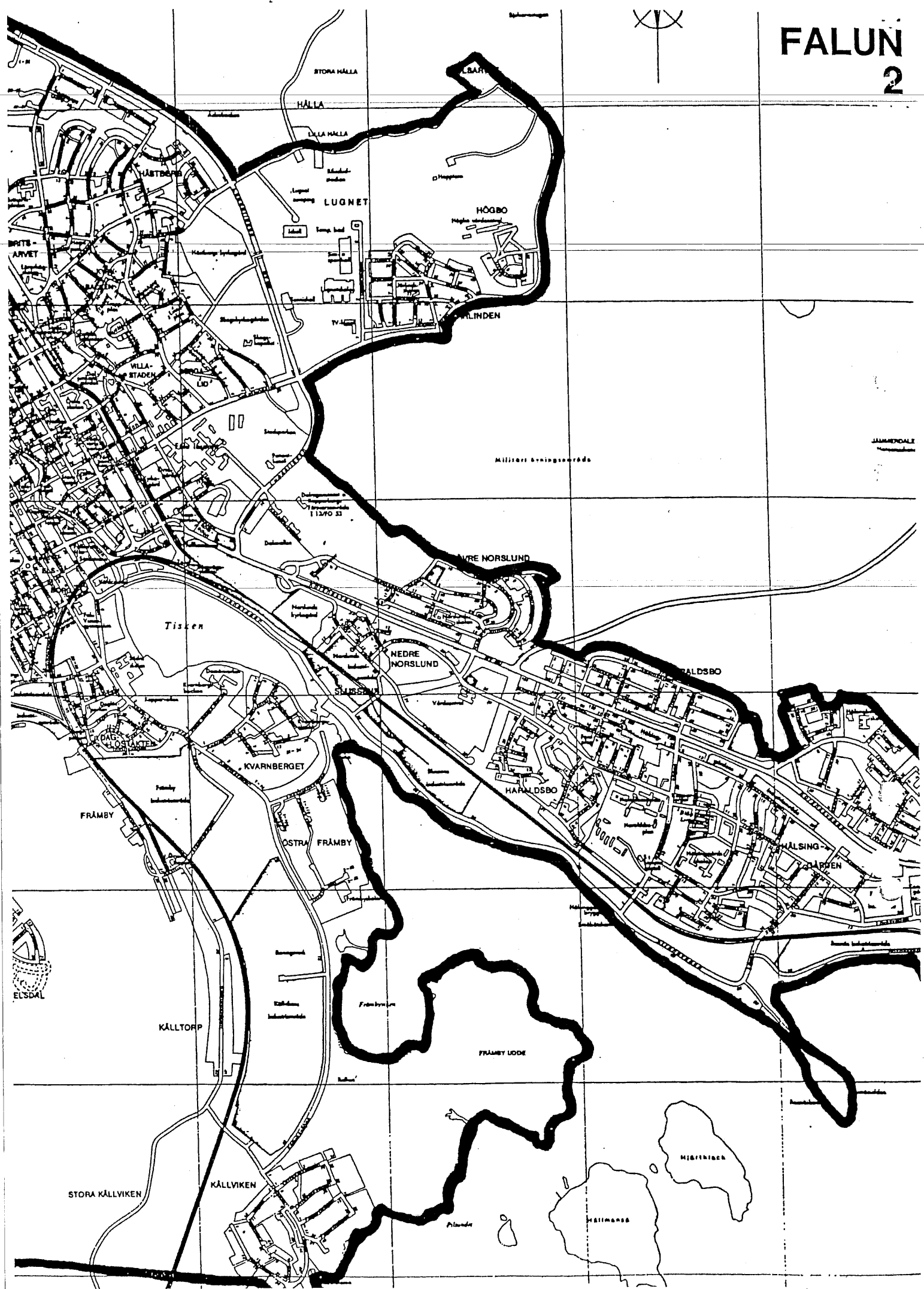


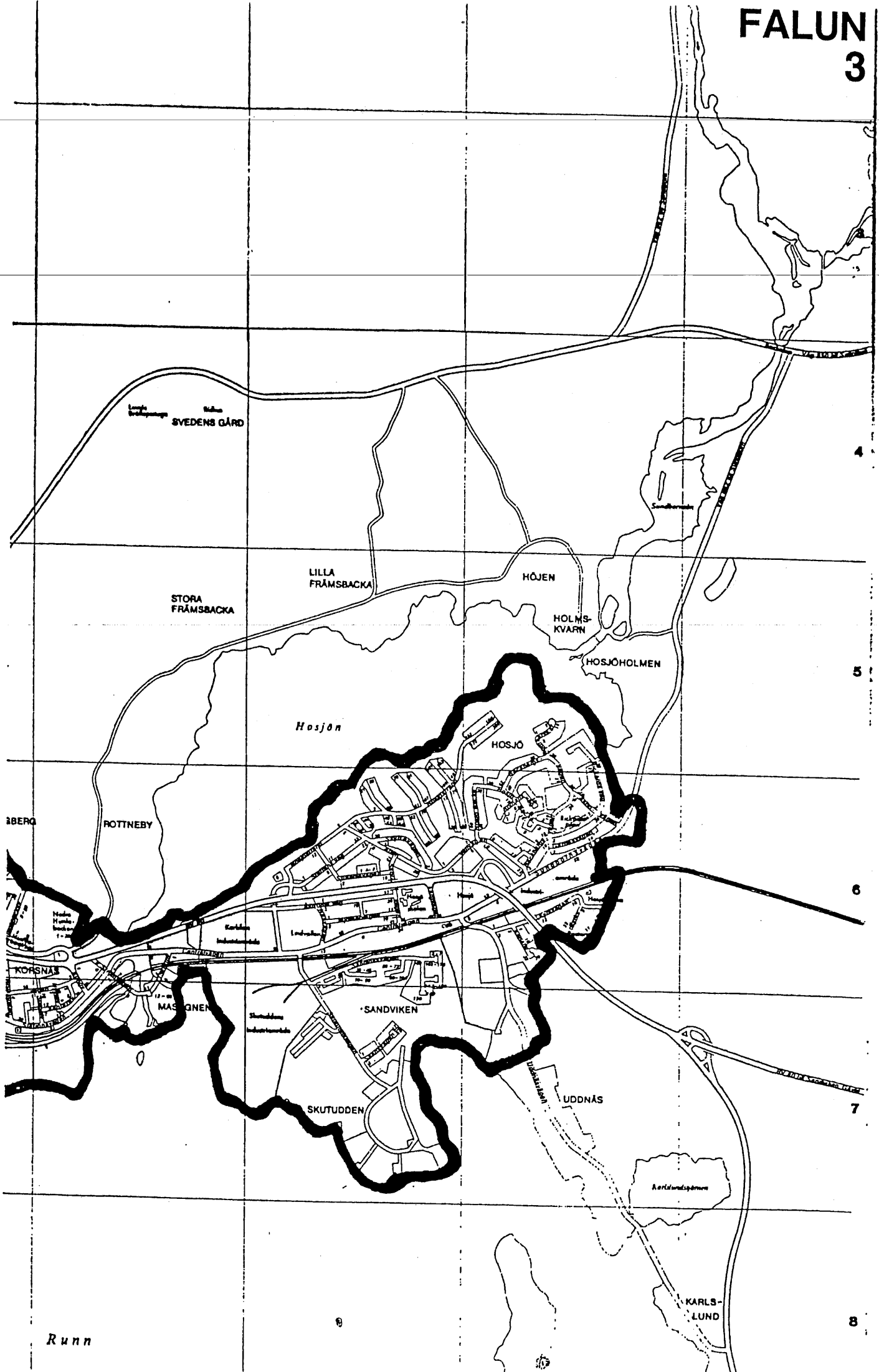
TECKENFÖRKLARING

- Bostadsbebyggelse
- Industri- och järnvägsområde
- Parkområde, centrumkärnan
- Offentlig byggnad
- Annan byggnad
- Genomfartsled
- Gångstige
- Gång/cykelväg
- Apotek
- Bad
- Bandyplan
- Baniplan
- Brädeplan
- Bågeflyttbana
- Curling
- Fotbollsplan
- Friktionsområde
- Golfbana
- Hoppbacke
- Isbana
- Ishockeyrink
- Kanot/kanotled
- Naturvårdsområde

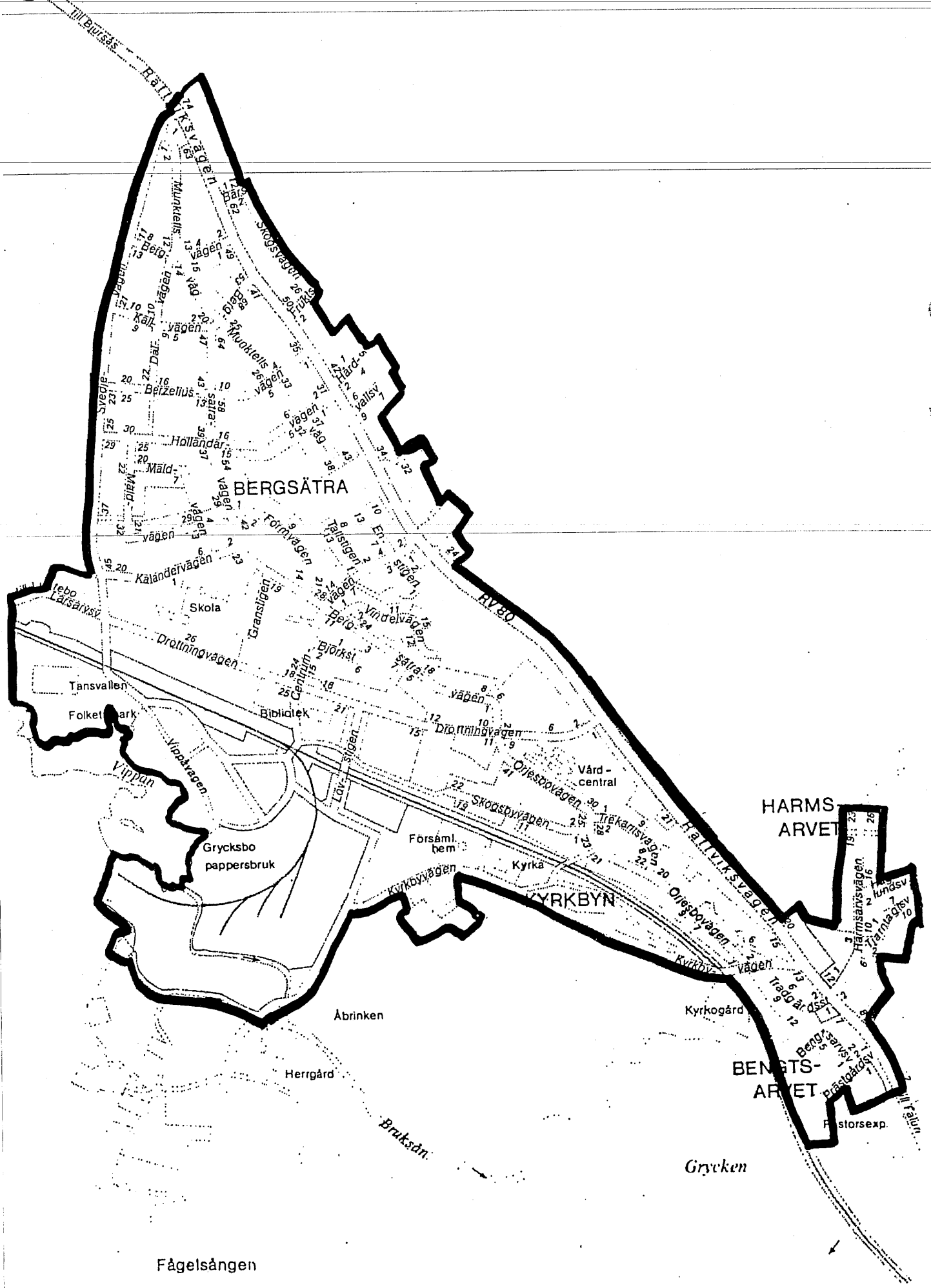
- Parkering
- Post
- Raststuga
- Ridanläggning
- Sevärdhet
- Skidspår
- Skid- och motionspår (betyst)
- Skjutbana
- Stalombacke
- Systembolag
- Telefon
- Tennisbana
- Turistbyrå
- Turistinformation
- Utställningsplats
- Vandrarhem
- Vattenålsbana
- Handkøpparkering
- Tillgänglighet med rullestol
- Hörnings
- Telefon med hörnings
- Handkøppolett

FALUN 2





GRYCKSBO

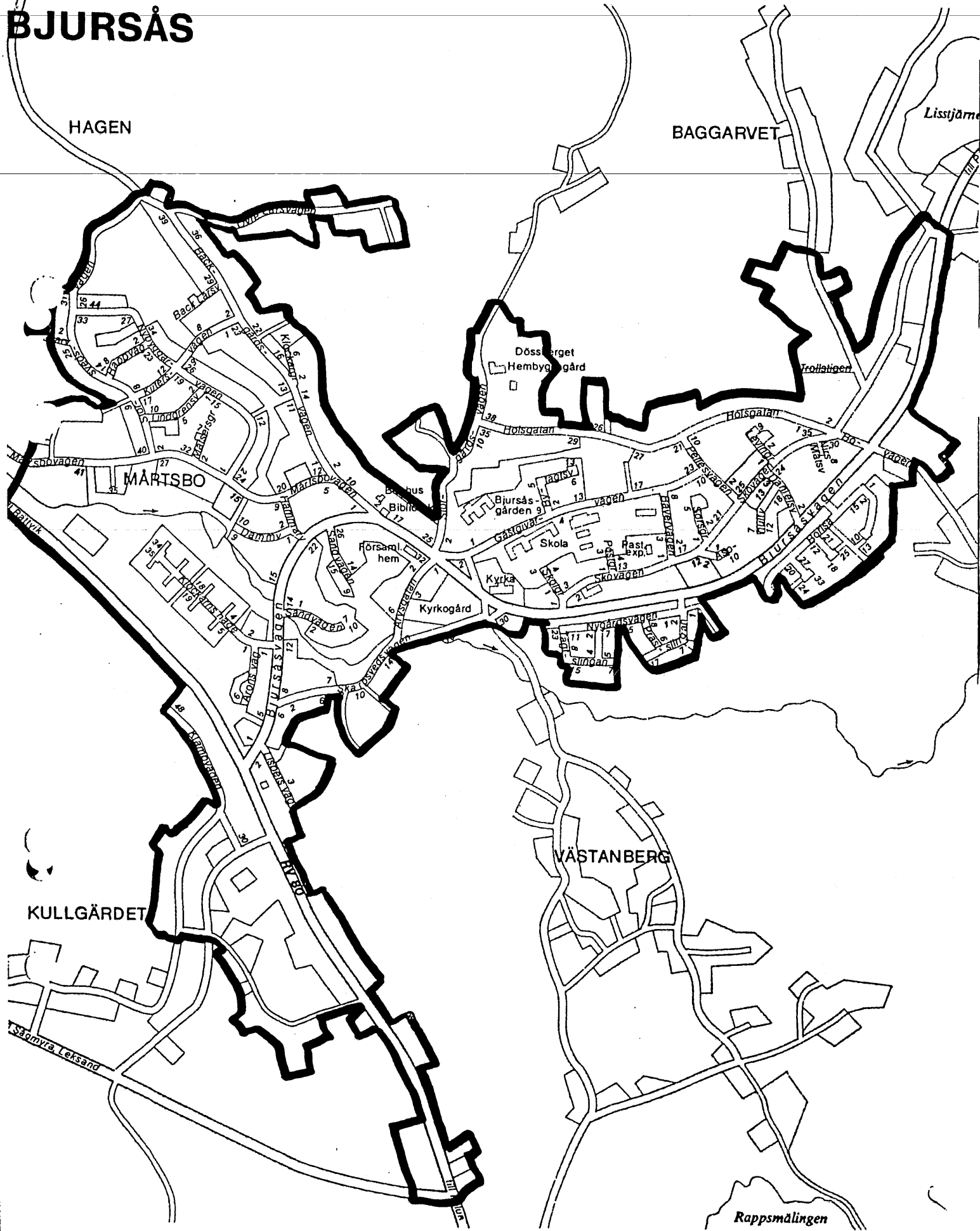


BJURSÅS

HAGEN

BAGGARVET

Lissjärna



MÄRTSBO

Dösslaget
Hembygdegård

Trollatigen

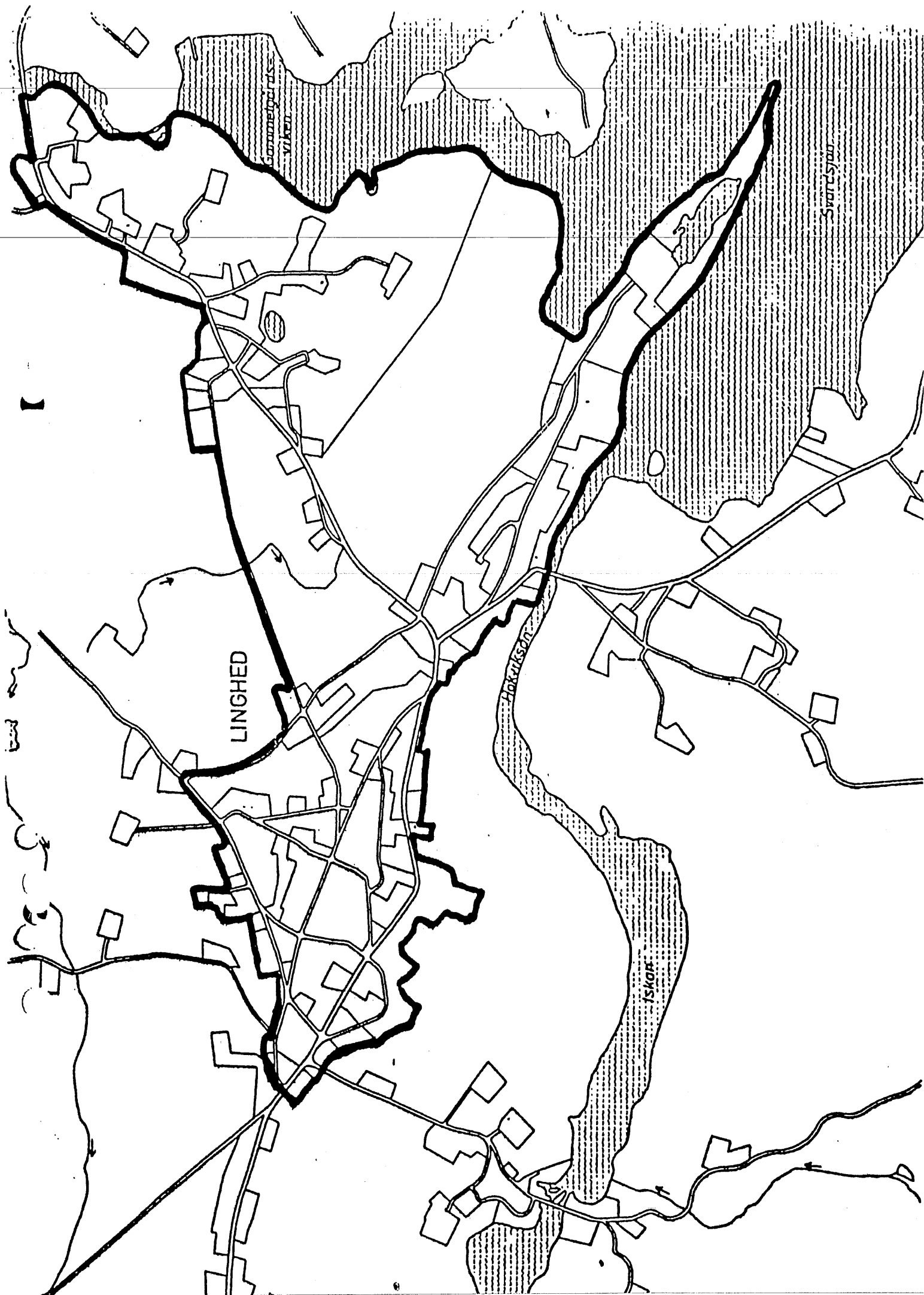
Bjursås-gården

Kyrkogård

VÄSTÄNBERG

KULLGÅRDET

Rappsmålingen



LINGHED

Horsfoss

Iskor

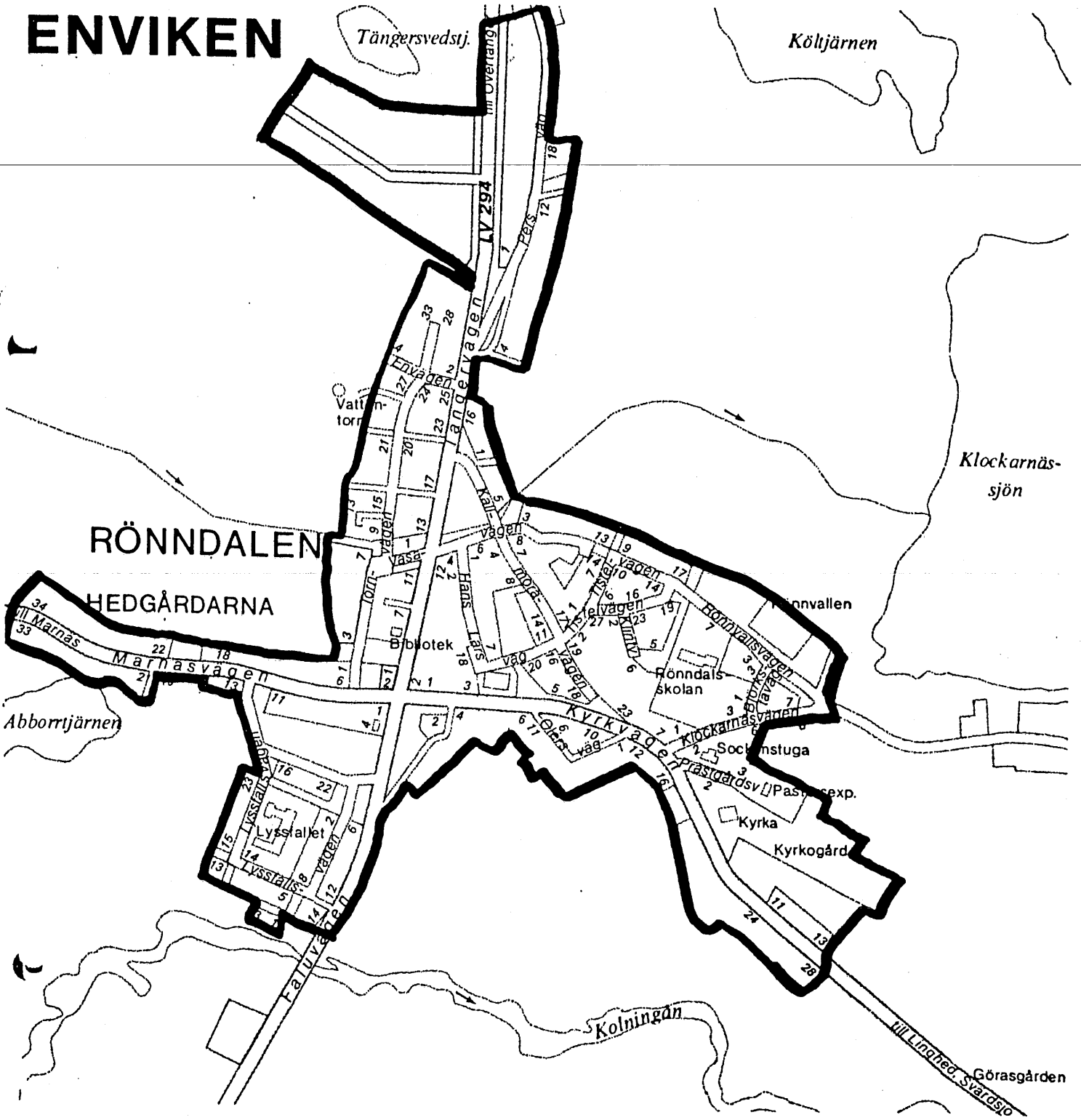
Svartebjørn

Svartebjørn

ENVIKEN

Tängersvedstj.

Költjärnen



Klockarnäs-sjön

RÖNNDALEN

HEDGÅRDARNA

Abborrtjärnen

onvallen

Fönndals skolan

Klockarnäsvägen

Sockenstuga

Pastorsväg

Kyrka

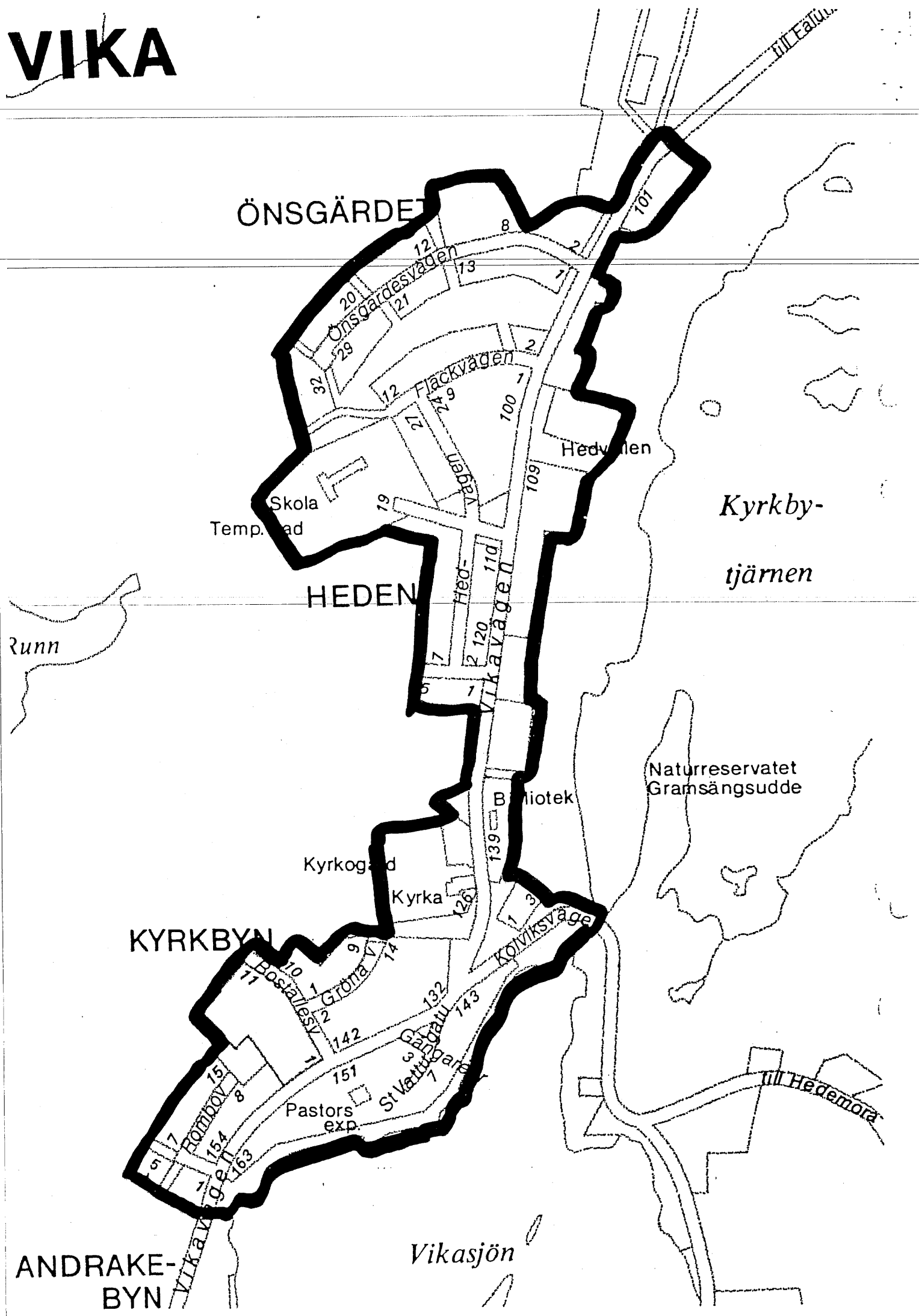
Kyrkogård

Kolningån

Görasgården

til Linneby Svärdsjö

VIKA



ÖNSGÄRDET

Skola
Temp. bad

HEDEN

Kyrkby-
tjärnen

Naturreservatet
Gransängsudd

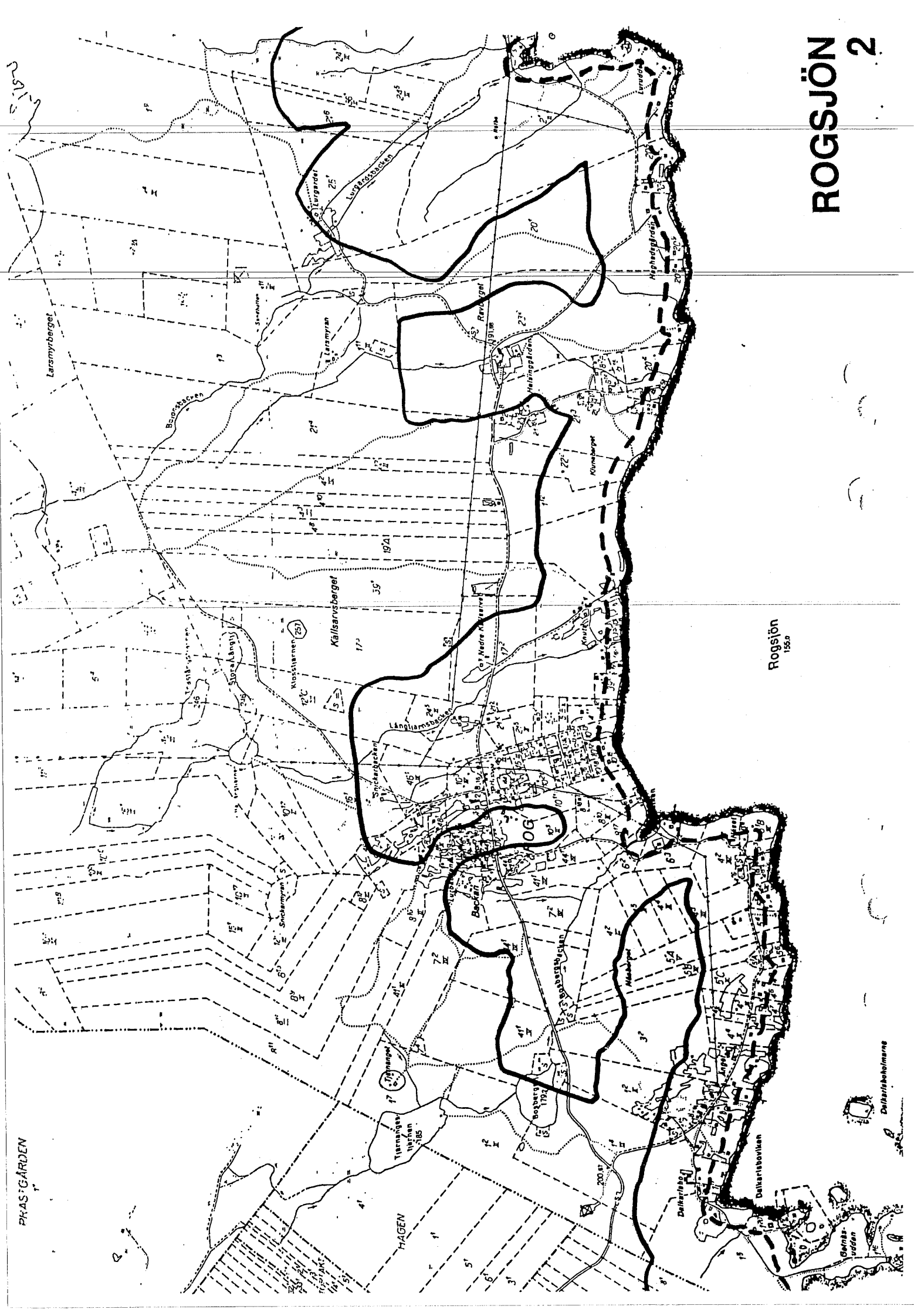
Kyrkogård

Kyrka

KYRKBYN

ANDRAKE-
BYN

Vikasjön



PRÄSTGÅRDEN

1924

Rogsjön
1924

ROGSJÖN 2

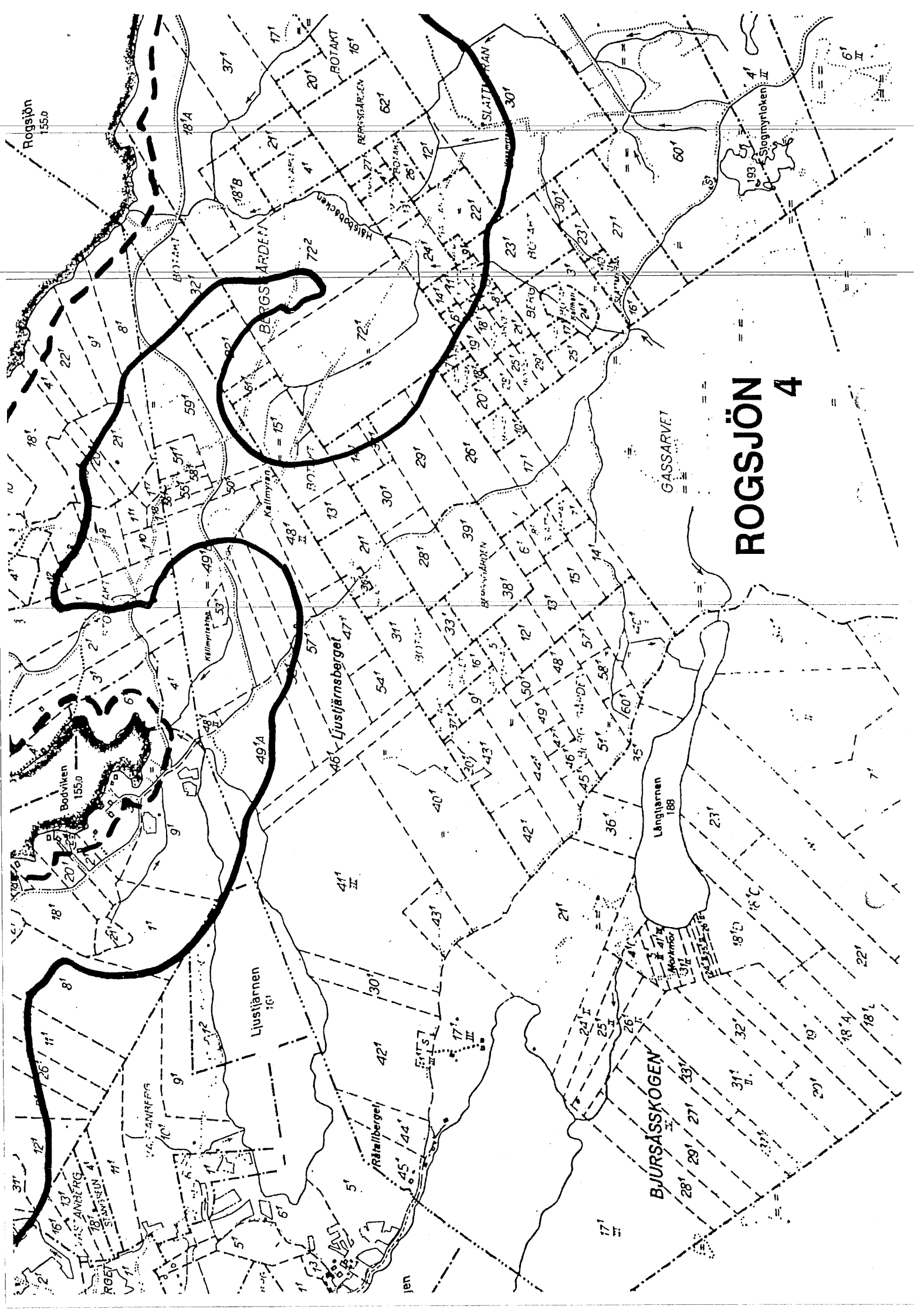
Dallarsbovarens



Dallarsboviken

Dallarsboviken

Dallarsboviken



ROGSJÖN 4

